

# Российская Федерация

Народный Союз Германии по  
уходу за военными захоронениями



Примирение над могилами  
Работа во имя мира

## Немецкие военные захоронения



Курск

## Извлекать уроки из прошлого для будущего!

Народный Союз Германии по уходу за военными могилами является общественной гуманитарной организацией. По заданию немецкого правительства он посвящает свою деятельность тому, чтобы находить, сохранять и ухаживать за могилами немецких солдат, погибших за границей.

Народный Союз оказывает помощь родственникам по вопросам ухода за воинскими захоронениями, консультирует частные и общественные организации, поддерживает международное сотрудничество в области ухода за воинскими захоронениями и способствует встречам молодых людей у последнего пристанища погибших.



На сегодняшний день у Народного Союза более 500 тысяч активных членов и спонсоров, помимо этого более миллиона человек оказывают Народному Союзу посильную поддержку в какой-либо форме. Своими членскими взносами и пожертвованиями, а также и доходами, полученными в результате ежегодных акций по сбору средств на улицах и путём прямого обращения к домохозяйствам, Народный Союз более чем на 70 процентов финансирует свою деятельность. Остальные расходы покрываются за счёт бюджетных средств Федерального правительства и земель.

В рамках двусторонних соглашений Народный Союз выполняет возложенные на него задачи как в Европе, так и в Северной Африке. Под его опекой находятся сегодня более 830 воинских захоронений в 46 странах с примерно 2,8 миллионами погибших. Более девяти тысяч сотрудников на общественных началах и 582 штатных сотрудника и сотрудницы выполняют разнообразные обязанности, связанные с выполнением миссии Народного Союза.

После изменения политического климата в Восточной Европе Народный Союз смог развернуть свою деятельность и в странах бывшего Восточного блока. Там, во время Второй мировой войны погибло примерно три миллиона немецких солдат и военнопленных, что более чем вдвое превышает количество погибших, которые покоятся на кладбищах Западной Европы. В ходе этой деятельности Народный Союз сталкивается с большими проблемами: Многие кладбища сложно обнаружить, многие разрушены, подверглись застройке, а то и были разграблены. Несмотря на это, за последние годы в Восточной, Центральной и Юго-Восточной Европе удалось восстановить или построить заново почти 300 кладбищ Второй мировой войны, в том числе кладбища военнопленных и интернированных, а также 190 захоронений Первой мировой войны. К ним относятся 54 центральных сборных кладбища. Около 980 000 павших были перезахоронены.

С целью долгосрочного и должного обеспечения своей деятельности Народный Союз учредил в 2001 году фонд «Память и Мир».

Строительством и сохранением кладбищ Народный Союз сохраняет память о погибших. Необозримые площади захоронений являются напоминанием о прошлом и последствиях войны и насилия.

С этой целью Народный Союз, помимо прочего, организует поездки к военным захоронениям, национальные и интернациональные молодёжные лагеря для ухода за солдатскими кладбищами, и распространяет информацию в школах и местах досуга. Девиз данной деятельности можно обозначить следующим образом «Примирение над могилами- работа во имя мира». Кроме этого, вблизи четырёх кладбищ Народный Союз построил молодёжные лагеря, где для групп школьников и молодёжи созданы идеальные условия для осуществления педагогических проектов, посвящённых проблематике сохранения мира.

### **Призыв к миру**

**«Солдатские могилы являются главными проповедниками мира, и их значение, как таковых, будет всё более возрастать».**  
**Альберт Швайцер**

## Российская Федерация

Немецкие потери на всей территории бывшего Советского Союза во Второй мировой войне оцениваются в 2,2 миллиона человек. О 1,88 миллионе павших имеются поимённые данные о месте смерти и захоронения. Число зарегистрированных мест потерь составляет 118 000. О числе погибших и количестве мест захоронений на территории России ещё нет данных. Договор об уходе за военными захоронениями, подписанный с Россией 16 декабря 1992 года, был первым договором подобного рода со страной бывшего Советского Союза, который проложил дорогу для проведения переговоров и с другими странами. Партнёром для переговоров и заключения договоров для Народного Союза является Ассоциация международного военно-мемориального сотрудничества «Военные мемориалы».

За последние годы Народному Союзу удалось восстановить в Российской Федерации около 100 кладбищ военнопленных и интернированных. Основной упор в работе однако делается на поиск погибших немецких солдат, захоронение их останков и строительство сборных кладбищ.

Пройдёт ещё много лет пока последние жертвы войны будут достойно захоронены. Их имена будут увековечены на больших стелах на кладбищах. В зале памяти под сводом церкви в Сологубовке с 20 сентября 2003 года выложены книги с именами всех немецких солдат, погибших в России, пропавших без вести или умерших в плену.

## Воинские захоронения в Калининградской области

Со времён Первой Мировой Войны во всей Восточной Пруссии исторически доказано наличие 1 237 кладбищ (всего 1700 захоронений). Большинство из них очень маленькие. Только на 79 из них покоятся более 50 погибших, на 244 из них находятся более 10 могил. Народному Союзу удалось до настоящего времени восстановить с помощью местных партнёров 88 кладбищ и организовать постоянный уход за ними. О количестве и месторасположении большинства кладбищ военнопленных времён Второй Мировой Войны ещё нет данных. Однако имеется не менее 25 мест с очень большим количеством могил. В 1999 году удалось зарегистрировать и обустроить шесть маленьких кладбищ.

**Карта на стр. 12/13 даёт соответствующий обзор.**

## Коростынь

Мы покидаем Новгород в юго-западном направлении (примерно 48 километров) в направлении Шимска. Здесь мы сворачиваем налево на юго-восток на Старую Руссу. Через 20 километров мы попадаем прямо на узкую дорогу на Коростынь. Мы проезжаем через весь населённый пункт и сворачиваем возле расположенной по правую руку церкви на парковку солдатского кладбища.



На немецком военном кладбище Коростынь, которое расположено возле церкви, высоко над берегом озера Ильмень, во время Второй Мировой Войны в двух блоках с могилами было захоронено не менее 1 426 немецких солдат, притом их захоронили в отдельных могилах. Позже кладбище сровняли с землёй, и на этом месте росла только трава.

Народный Союз в 1996/1997 гг. оформил территорию заново. Так, кладбище было огорожено стеной из природных камней, и было заложено поминальное место с покрытием из брусчатки и с высоким крестом. Имена идентифицированных павших военнослужащих увековечены там в алфавитном порядке на гранитных плитах. Кроме этого, на засеянной травой территории были установлены группы символических крестов. Берёзовые насаждения гармонично связывают кладбище с окружающей местностью.

Это военное захоронение было освящено 13 сентября 1997 года.





## Корпово

Кладбище расположено на плоскогорье, справа от трассы Старая-Демянск-Русса, перед деревней Корпово.

В Корпово, примерно 60 километров юго-восточней от Старой Руссы, Народный Союз построил сборное кладбище для немецких солдат, которые пали в районе Демянска (Демянский котёл).

Эта территория в четыре гектара позволяет захоронить примерно 60 000 погибших. До сих пор на этом кладбище было захоронено более 30 000 погибших. Территория для дополнительных захоронений засеяна травой и засажена деревьями. Группы символических крестов расположены по всей территории.

С передней стороны кладбище огорожено стеной из валунов, а с другой стороны- металлическим забором. От кованых ворот, с расположенной впереди стоянкой, к поминальному месту с высоким крестом ведёт мощёная гранитом дорога.

По мере проведения дополнительных захоронений имена и данные идентифицированных погибших военнослужащих будут увековечены на гранитных стелах и установлены в



соответствии с расположением могильных блоков.  
На данный момент на 89 гранитных стелах увековечено  
24 293 имени.

Кладбище было освящено 2 сентября 2001 года.

## Волгоград – Россошка

### *Фельдманн, Фридрих*

**Дата рождения:** 19 ноября 1922

**Дата смерти:** 9 декабря 1942

Фридрих был одним из тех молодых солдат, которые отдали свою жизнь в боях за Сталинград. Семья долгое время не знала, где он нашёл своё последнее место покая. Народный Союз нашёл его в 1994 году и захоронил на большом сборном кладбище в Россошке. К сожалению, это сообщение пришло слишком поздно для его матери. Она умерла за несколько

Если бы  
камни  
могли  
говорить ...





## Смоленск / Нижняя Дубровка

Немецкое военное кладбище в Смоленской области расположено в восьми километрах западнее от города возле дороги на Витебск, в предместье Нижняя Дубровка. Из центра города надо ехать на север, пересечь Днепр в

направлении автотрассы Минск - Москва и после железнодорожного переезда свернуть налево в направлении Катюши (Витебск). После железнодорожного переезда на юго-запад ответвляется маленькая дорога. Проехав водонапорную башню можно достичь входа на военное кладбище.

Территория занимает примерно четыре гектара. Здесь речь идёт о бывшем, заложенном когда-то вермахтом «лесном кладбище». По имеющимся у Народного Союза данным о потерях, здесь захоронено около 4 600 немецких солдат. В 1996 году сильно заросшая территория была прорежена, и большая часть сухих деревьев выкорчевана.

При расширении кладбища, начатом в 1997 году, был отремонтирован старый памятник и каменная ограда. Передняя сторона кладбища была оформлена стеной из природного камня и столбами каменной кладки с кованой решёткой между ними.





Кроме этого, от входа до памятника была проложена мощёная булыжником дорожка.

4 589 имён было увековечено на гранитных стелах у поминального места.

На подъездную дорогу и парковочную площадку нанесено щебёночное покрытие. После того, как городские власти дали разрешение на перезахоронение останков лишь с территории города и близлежащих районов, пришлось отказаться от идеи, использовать это кладбище, как сборное для всей Смоленской области. До сих пор удалось захоронить 1 092 погибших.

В Смоленске имелось не менее 15 заложенных вермахтом солдатских кладбищ, на которых было захоронено около 9 000 немецких солдат.

Солдатские кладбища «У Нарвских казарм», «Смоленск-Север» и «Смоленск-Юг», которые находятся на сегодняшней территории города, были застроены в ходе послевоенной реконструкции. Правда, соответствующие службы вермахта ещё во время войны предприняли перезахоронения с этих кладбищ на лесное кладбище.

Освящение кладбища состоялось 15 июня 2002 года.

### ***Завецки, Пауль***

Дата рождения: 12 декабря 1921

Дата смерти: 31 августа 1943

Незадолго до своего призыва на военную службу, Пауль познакомился с девушкой, с которой он впредь переписывался, и с которой он собирался поехать в летний отпуск. Только этому так и не суждено было сбыться. 30 августа он был тяжело ранен во время гранатного обстрела. Он умер от ран 31 августа в полевом лазарете Середина Буда.

Если бы  
камни  
могли  
говорить ...



## Великий Новгород

Когда покидаешь Новгород в юго-западном направлении в сторону Шимска, в нескольких километрах от города, по левую сторону перед дачами, расположено солдатское кладбище. Перейдя мост, можно дойти до кладбища, которое расположено в 50 метрах от щита с указанием населённого пункта.

Делегация Народного Союза обнаружила в декабре 1991 года территорию бывшего кладбища 1-ой воздушной полевой дивизии Новгород-Юг. Около 500 немецких солдатских могил, правда, в своё время сровняли с землёй, но территорию самого кладбища и части центрального памятника можно было ещё различить. В июне 1992 года служба перезахоронений Народного Союза впервые произвела там осмотр могил.

Новгородская областная комиссия в ноябре 1992 года разрешила Народному Союзу восстановить кладбище и обустроить его в качестве сборного кладбища на территории в три гектара. В рамках этих работ были восстановлены дорожки в кругообразной форме, а на отдельных ячейках были установлены символические группы крестов. На центральном поминальном месте был установлен высокий крест, а у его подножия на трёх гранитных стелах увековечены имена 500 идентифицированных солдат.

Один из блоков кладбища отведён для испанских солдат, которые теряли свои жизни, воюя на стороне немцев. На кладбище в испанском блоке захоронений перезахоронено 857 павших испанских солдат, их имена увековечены на двенадцати гранитных плитах, установленных здесь же.

С местных кладбищ Новгородской области дополнительно перезахоронено 7 218 останков. Имена идентифицированных погибших увековечены на 13 стелах у блоков захоронений 11 и 12. Как и в прошлые годы, так и в будущем здесь будут осуществляться перезахоронения останков со всей Новгородской области.

Кладбище было освящено 21 сентября 1996 года.

## Печенга

Это военное кладбище площадью в 7,6 гектаров, находящееся на тогдашней «линии фронта у Полярного моря» находится на расстоянии около 200 километров северо-западнее города Мурманска, примерно в 60 километрах юго-восточнее норвежского города Киркенес, на северо-восточной окраине посёлка Печенга, у одноимённой реки.

Здесь нашли свой последний покой примерно 5 500 немецких погибших военнослужащих. После распада Советского Союза и резкого сокращения вооружённых сил, в 1999 году удалось высвободить находящуюся в собственности военных территорию. В том же году было начато планирование по восстановлению кладбища и само восстановление.

Строительство закончилось в августе 2000 года, нанесение имён было произведено в 2001 году. По обе стороны центральной дороги на 23 гранитных стелах были увековечены имена покоящихся здесь военнослужащих. Здесь было захоронено 126 погибших, которые были найдены российским поисковым отрядом.

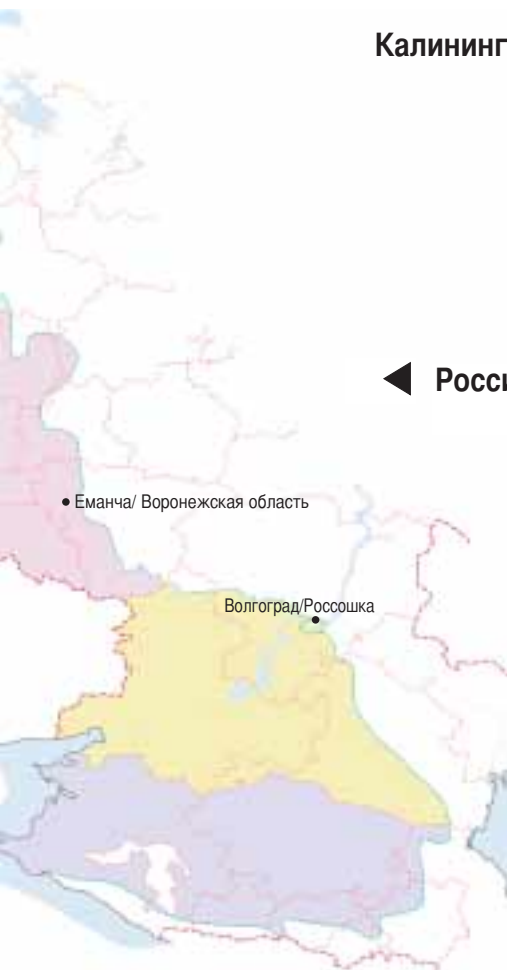
Кладбище было освящено 25 августа 2000 года.







## Калининградская область ▲



## ◀ Российская Федерация

## Волгоград - Россошка



Дорога ведёт из города в направлении аэропорта Волгограда. Не доезжая до аэропорта, после пересечения железнодорожной линии (мост), необходимо свернуть направо и ехать по этой дороге. Через 17 километров достигаешь

кладбища (справа от дороги находится немецкое кладбище, слева - российское).

Это место расположено в степи, примерно в 37 километрах северо-западнее от центра города, у речушки Россошка. Российское кладбище, отделённое дорогой от немецкого, было построено здесь в 1997/98 годах с помощью Народного Союза.

К освящению кладбища 15 мая 1999 года вёл долгий и тяжёлый путь. Постоянно приходилось приостанавливать строительство, корректировать планы. Но мы достигли важной цели: немецкие и русские солдаты, бывшие противники, покоятся здесь вместе – как символ начинающегося примирения наших народов.

Кладбище разделено на два участка с могилами. Старое кладбище, которое было заложено вермахтом для 600 павших ещё во время войны, расположено слева от подъездной дороги, недалеко от бывшего аэродрома в Гумраке. Следует заметить, что за это время старое кладбище подверглось основательной реконструкции и имеет сейчас новое оформление.



Эта территория в форме трапеции огорожена стеной из природного камня. Справа от неё находится новая часть кладбища. Кладбище занимает территорию в шесть гектаров.

Пешеходная дорожка из брусчатки ведёт посетителя вдоль старого кладбища к центральному поминальному месту с высоким металлическим крестом. Оно является связующим звеном с новым сборным кладбищем, которое находится у изгиба реки Россoshка.

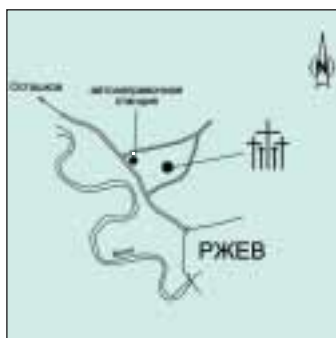
Круглая форма кладбища с диаметром в 150 метров похожа на огромную, лежащую на земле шайбу. После окончания работ по перезахоронению в 2009 году здесь нашли своё последнее пристанище более 53 000 павших. Работы по перезахоронению будут продолжены.

Круглая стена из гранитных блоков, которая из-за сильного уклона участка в сторону речушки в задней части достигает 3,5 м высоты, отделяет пешеходной дорожкой территорию кладбища от степи. На гранитные плиты, которые прикреплены к стене в форме ленты с надписью, нанесены имена немецких солдат, павших как в Сталинградском котле, так и в близлежащей округе.

В настоящее время выгравировано более 24 000 имён идентифицированных погибших. На 2010 год запланировано выгравировать ещё 800 имён. Народный Союз увековечил на больших гранитных блоках в виде кубов имена всех немецких солдат, пропавших без вести под Сталинградом («Имена для Россoshки»). На сегодняшний день выгравировано более 103 000 имён и установлено 107 больших кубов.

Освящение кубов состоялось 9 сентября 2006 года. С 2009 года было установлено 17 кубов с 14 700 именами «неопознанных погибших»





## Ржев

С 1996 года предпринимаются усилия по строительству сборного кладбища на территории города. В 1997 году было определено место, план строительства для территории в три гектара был закончен в том же году. К сожалению, начало

строительства было задержано на два года из-за сопротивления противников проекта.

Благодаря городским властям, которые с самого начала положительно относились к этому проекту, в 1999 году удалось достичь прорыва и начать строительство. На противоположной стороне дороги (где расположено немецкое захоронение) при поддержке Народного Союза и «Кураториума (Попечительского Совета) Ржева», объединения немецких участников войны, которые воевали в районе Ржева, было построено российское воинское захоронение. Несмотря на большие препятствия, особенно при перезахоронении, освящение двух военных кладбищ состоялось 28 сентября 2002 года.

В 2006 году удалось преодолеть все препятствия относительно дальнейшего расширения кладбища.

Наряду с ограждением территории на поминальном месте был установлен высокий крест, который расположен в центре вымощенной брусчаткой площадки, связанной со входом на кладбище и расположенной там же перед входом стоянкой машин пешеходной дорожкой. Территория засеяна травой, а по краям засажена деревьями.

Параллельно со строительными работами нашей службой перезахоронений было эксгумировано около 1 700 останков немецких солдат в 10 населённых пунктах Ржевского района. В настоящее время там захоронено 14 000 останков немецких военнослужащих. Планируются дальнейшие перезахоронения.



## Апшеронск

С середины июля 2005 года Народный Союз Германии начал обустройство воинского захоронения в Апшеронске. Примерно 40 000 немецких погибших военнослужащих смогут найти здесь своё последнее и достойное пристанище. Кладбище расположено примерно в 13 километрах от центра населённого пункта и к нему ведёт хорошо асфальтированная дорога. Данное воинское захоронение расположено на естественной поляне под наклоном, окружённой с трёх сторон дубовым лесом.



В районе боевых действий, который простирался от Ростова-на-Дону до высокогорий Северного Кавказа, с лета 1942 года до осени 1943 года погибло 130 тысяч немецких солдат. Народный Союз рассчитывает на то, что ему удастся

перезахоронить часть погибших военнослужащих. Начиная с 2001 года работники Народного Союза перенесли центр тяжести работ на территорию Северного Кавказа, а также и в район бывшего Кубанского плацдарма. По прошествии 60 лет после окончания войны многие захоронения затеряны, разрушены, были опустошены мародёрами или же застроены. Особенно затруднительным является обнаружение останков в труднодоступных горных районах. Многочисленные воинские захоронения расположены в парковых зонах и в настоящее время ещё нет разрешений на перезахоронения. До 2009 года было перезахоронено 9 900 погибших. Планируются дальнейшие перезахоронения. Исходя из состояния захоронений, имена идентифицированных погибших запечатлены в алфавитном порядке на стелах из природного камня. Занятые могильные блоки подверглись озеленению и там были установлены символические группы крестов. Помимо этого существует центральный мемориал с высоким крестом.

На восьми больших стелах по желанию многих родственников погибших были увековечены имена и данные ещё не захороненных или же пропавших без вести военнослужащих.

Освящение состоялось 6 сентября 2008 года.



## Курск-Беседино

В Курске-Беседино Народный Союз (примерно в трёх километрах от окраины деревни) построил воинское захоронение. Там силами нашей службы перезахоронения производится перезахоронение немецких солдат, погибших в Курской, Орловской,

Воронежской, Тульской и Белгородской областях. Количество погибших в этом районе немецких солдат оценивается примерно в 130 000 человек. Данная территория размером в четыре гектара позволяет перезахоронить примерно 50 000 человек.

Строительные работы начались в 2006 году. Территория кладбища огорожена забором из металлической решётки и столбами из природного камня. Вход осуществляется через входной павильон. Помимо этого на поминальном месте ещё был установлен высокий крест из природного камня.

Перезахоронения осуществляются начиная с 2005 года. До конца 2009 года удалось перезахоронить 25 000 погибших в десяти могильных блоках. Планируются дальнейшие перезахоронения.

Имена идентифицированных погибших запечатлены в алфавитном порядке на стелах из природного камня у могильных блоков. Занятые могильные блоки подверглись озеленению и там были установлены символические группы крестов.

На особой части кладбища был установлен мемориал в память всех военнопленных, умерших в Курской, Орловской, Тульской, Воронежской, Белгородской и Липецкой областях. Воинское захоронение было освящено 17 октября 2009 года.



## Себеж

В Себеже (примерно в 150 километрах к югу от Пскова), недалеко от границы с Латвией Народный Союз построил последнее в Российской Федерации сборное кладбище. На данной территории будут перезахоронены немецкие военнослужащие, погибшие в районе Псков-Великие Луки-Опочка-Невель. Народный Союз полагает, что там погибло примерно от 30 000 до 40 000 человек в период наступления 1941 года и период отступления 1944 года.



Мероприятия касательно ландшафтного строительства были претворены здесь в жизнь ещё в 2004 году. Была построена парковка, от которой к мемориалу с высоким металлическим крестом через крытый вход ведёт мощёная гранитом тропа. Имена идентифицированных погибших запечатлены в алфавитном порядке на стелах из природного камня. На занятых могильных блоках были также установлены символические группы крестов. До конца 2009 года здесь было перезахоронено более чем 22 000 погибших. Планируются дальнейшие перезахоронения.

Около пруда, который является составной частью территории кладбища, установлены двуязычная памятная мемориальная доска и скамейки. Те погибшие, которых не удалось идентифицировать, указаны в Книге памяти.

Данное воинское захоронение было освящено 8 сентября 2007 года.





## Салла

Заложенное ещё в 1941 году немецким вермахтом кладбище, огороженное стеной из природного камня, размером около трёх гектаров, на котором похоронено около 3 200 погибших, является одним из немногих захоронений на территории бывшего

Советского Союза, которое сохранилось неповреждённым до сегодняшнего времени; наверное, потому что оно находится в запретной зоне у границы с Финляндией.

В 1994/1995 годах с привлечением помощи компетентной фирмы было восстановлено каменное ограждение и большой памятник шириной в 13,5 метров и высотой в 4,6 метра, поминальное место было вымощено брусчаткой, на территории с могилами были установлены символические группы крестов и была восстановлена бывшая подъездная дорога. За это же время участниками молодёжного лагеря Народного Союза были прорежены лесные насаждения.

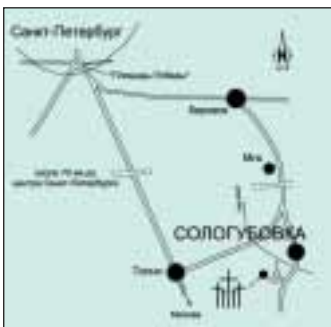
После многолетних безрезультатных попыток в 2000 году работы на кладбище, наконец-то, были завершены. К этому относится и установка хранившихся несколько лет 24 плит с именами и датами жизни погибших на шести столбах из природного камня по обе стороны памятника. Ещё на 13 именных стелах из гранита увековечены дополнительно примерно 3600 имён с соответствующим указанием дат жизни. С 2001 по 2003 год здесь было захоронено 3 585 погибших из района Кистинки. Планируются дальнейшие перезахоронения.

Кладбище было освящено 28 августа 2000 года.



## Санкт Петербург - Сологубовка

Покидая Санкт Петербург через «Площадь победы» в восточном направлении - в сторону Кировска - сворачиваешь на Мгу. Проехав этот город, достигаешь Сологубовки и проезжаешь этот населённый пункт в сторону Тосно. После переезда через речушку Мгу, направо ответвляется дорога, которая ведёт к церкви и кладбищу.



В 1994 году Народный Союз начал поиски подходящей территории для большого сборного кладбища. Были изучены многочисленные немецкие солдатские кладбища, заложенные во время войны. Здесь, в Сологубовке (населённый пункт Лезье), примерно в 70 км от Санкт-Петербурга, была найдена достаточно большая территория, тем более, что в непосредственной близости от сегодняшнего кладбища находилось четыре небольших захоронения с общим количеством погребённых в 3 198 человек.

Для строительства кладбища Народному Союзу был предоставлен участок в пять гектаров, принадлежащий церкви. Российский архитектор из Санкт-Петербурга по эскизам Народного Союза разработал план оформления кладбища. Проект состоял из трёх частей: кладбища для 80 000 павших немецких военнослужащих - как места памяти погибших и предостережения для живых; примыкающего к нему Парка Мира - как символа возрождения мира между людьми;



и восстановление разрушенной старой русской православной церкви - как жест примирения.

Церковь «Успения Богоматери» была освящена в 1851 году, а в 1880 г. к ней была пристроена колокольня. В двадцатых и тридцатых годах двадцатого века она была разграблена, а в 1937 году вовсе закрыта. Во время войны в подвале церкви находился госпиталь для немецких солдат.

После реставрации церкви Народный Союз оформил в подвальном помещении церкви выставочный и поминальный залы с описанием судеб немецких солдат- жертв войны.



Кроме этого, там зарегистрированы имена всех немецких солдат, погибших в России во время Второй мировой войны, пропавших без вести или умерших в плену. Помещение церкви служит жителям Сологубовки в качестве храма, посетителям кладбища - для молитв в тишине и покое. Этим проектом Народный Союз подаёт знак к примирению между людьми в Германии и России.

С 1996 года на новом кладбище нашли своё последнее пристанище более чем 45 000 погибших с различных мест захоронений. До 2006 года на гранитных стелах были увековечены имена и данные 25 000 погибших. В 2010 году добавлено ещё 7 500 имён.

В присутствии родственников погибших и местного населения 9 сентября 2000 года кладбище было передано общественности.

20 сентября 2003 года Народный Союз передал полностью отреставрированное здание церкви русской православной общине.





## Еманча/ Воронежская область

Данное кладбище было зарегистрировано и поставлено нами на учёт в 1998 году. Кладбище Еманча расположено примерно в 40 километрах юго-западнее

Воронежа на склоне у дачного посёлка. Площадь этого кладбища составляет примерно 0,9 гектара, захоронено здесь 1 143 погибших.

В 1999 году благодаря частной инициативе территория кладбища была ограждена проволочным заграждением. Но это была временная мера.

В 2001 году Народный Союз Германии по уходу за военными могилами предпринял планировку кладбища, был засеян газон и установлен высокий дубовый крест.

В 2007 году Народный Союз Германии по уходу за военными могилами получил право землепользования, а в 2009 году и официальное разрешение на обустройство и расширение кладбища.

Кладбище огорожено металлическим забором (350 погонных метров). На центральном мемориале установлен гранитный крест высотой в 4 метра. Перед ним установлена плита с памятным высказыванием. 14 групп символических крестов маркируют захоронения. Имена и данные 1 143 погибших увековечены на пяти гранитных стелах. Место перед мемориалом и дорожка к нему вымощены. Сама территория кладбища усажена местными породами деревьев (24 дерева), которые удачно вписываются в ландшафт.

Данное воинское захоронение было освящено 6 августа 2010 года.





## Воинские захоронения в Калининградской области

Работа в северной, сегодня российской, части бывшей Восточной Пруссии является одной из наших важнейших задач.

### Балтийск

Для проезда из Калининграда по 193-ей автодороге в Приморск, а затем и в Балтийск (военная запретная зона) требуется специальное разрешение, для получения которого надо подать заявление не менее чем за неделю до предполагаемого посещения - проверка проводится у шлагбаума.



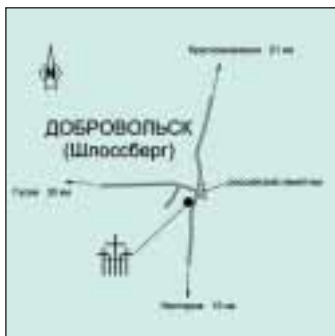
В Балтийске надо проехать мимо здания городской администрации в направлении автостоянки Северного Мола, потом следует идти по пешеходной дорожке через дюны.

На военном кладбище «Северный Мол» в течение последних месяцев войны было захоронено 7 452 погибших.

Захоронение, которое долгое время находилось в запретной военной зоне, предусмотрено как сборное кладбище на территории между польской границей и Лохштедтом. С 1997 года здесь было захоронено 4 600 погибших, среди них 204 жертвы с корабля беженцев «Вильгельм Густлофф», который был потоплен.

После получения разрешения на поданное в 1996 году заявление на строительство кладбища, в 2000 году работы на воинском захоронении были завершены и кладбище было освящено (20.8.2000).





## Добровольск

Из Калининграда надо ехать по 229-ой автодороге на Нестеров (примерно два часа езды). В Нестерове надо свернуть на 510-ю дорогу в направлении Добровольска. В Добровольске, непосредственно на въезде в населённый пункт, расположено воинское захоронение Первой и Второй мировых войн.

Рядом с бывшим гражданским кладбищем Добровольска после Первой мировой войны было заложено воинское захоронение, которое было восстановлено Народным Союзом. На кладбище покоятся 80 немецких, три французских, один румынский, 74 русских солдата и пять гражданских лиц.

На расформированном гражданском кладбище было построено воинское захоронение для немецких павших Второй мировой войны.

В 1995 году начались работы по расширению кладбища. В 1997 году наша служба по перезахоронению похоронила здесь 383 павших, которые были перенесены сюда с бывшего, заложенного ещё вермахтом, кладбища в самом городе. Молодёжный лагерь земли Нижняя Саксония начал в 1995 году работы по расширению данного захоронения.

В 1997 году здесь было похоронено 383 павших, которых нашла наша служба по перезахоронению.

4 августа 1998 года кладбище было передано общественности.



## Приморск

Из Калининграда надо ехать по 193-ей автодороге в направлении Приморска. В Приморске за железнодорожным вокзалом следует пересечь железнодорожный переезд и проехать с правой стороны параллельно рельсам в обратном направлении примерно 50 метров, потом свернуть налево; в 200 метрах оттуда находится автостоянка и вход на военное кладбище.



Рядом с гражданским кладбищем в Приморске во время Второй мировой войны было заложено дивизионное кладбище. Народному Союзу известно примерно 1 000 имён захороненных здесь солдат. Сюда надо добавить неопределённое количество неидентифицированных павших военнослужащих. Их количество не могло быть установлено.

Здесь речь идёт о солдатах, погибших в боях за Восточную Пруссию, и, в особенности, за Земландию, а также о беженцах последних дней войны.

В общей сложности на дивизионном кладбище покоятся примерно 2 000 человек.

На гражданском кладбище имеется также большое количество могил военнослужащих военно-воздушных сил, которые служили на полевом аэродроме.

За прошедшие годы было дополнительно захоронено 148 погибших.

Кладбище было освящено 7 июля 1996 года.





## Калининград

Из центра Калининграда (недалеко от Музея Янтаря) надо ехать по дороге в направлении Зеленоградска (улица Александра Невского, бывшая Кранцераллее). Воинское захоронение находится за пределами города на правой стороне улицы, за фланговой стеной с воротами.

Уже в 1995 году с согласия властей города Калининграда было начато проектирование воинского захоронения на месте бывшего гражданского кладбища «Кранцераллее».

Здесь покоятся примерно от 4 000 до 5 000 жертв бомбёжек и неизвестное количество иностранных военнопленных: бельгийцы, французы и поляки. На гранитных стелах были увековечены 2 600 имён и данных погибших. В 2010 году добавлены ещё 1 000 имён и данных погибших. До 2009 года здесь было захоронено 10 000 погибших из города и близлежащих окрестностей.

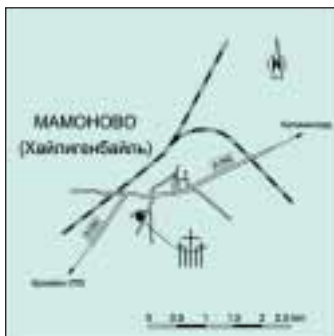
После того, как в 2001 году было получено разрешение на строительство, были начаты работы по восстановлению. Летом 2003 года работы были завершены.

23 августа 2003 года кладбище было освящено.



## Мамоново

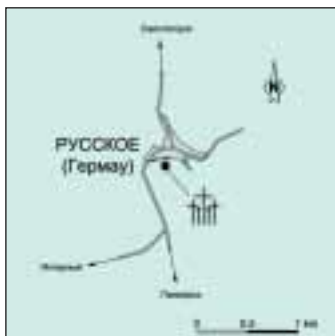
Покидая Калининград в юго-западном направлении, надо ехать по 194-ой автодороге в сторону Браниево (Польша). Через примерно 48 км достигаешь населённый пункт Мамоново. После железнодорожной линии следует свернуть во вторую улицу налево, кладбище находится по правую руку.



Здесь, Народный Союз в 2000 году начал восстановление солдатского кладбища, которое в своё время было заложено на территории несуществующего сегодня «Нового евангелического общинного кладбища» на юге города. Там во время Второй мировой войны в одиночных и безымянных могилах было захоронено 3 500 немецких солдат. Немецкое захоронение долгое время находилось на огороженной территории с казармами и, к тому же, частично заросло кустарником и превратилось в пустырь. По мере проведения восстановительных работ территория была огорожена и были установлены символические группы крестов. Было заложено поминальное место, на котором установлены плиты с именами захороненных. Одиночные могилы были в своё время обустроены на одном уровне с землёй, и их существование невозможно больше подтвердить. Известно лишь о расположении старых блоков с могилами. Незанятый участок кладбища предназначен для дальнейших перезахоронений останков немецких военнослужащих со всего Мамоновского района. До настоящего времени было захоронено 1 536 останков. Имена этих погибших высечены на гранитных стелах, находящихся у соответствующих участков с могилами.

Кладбище было освящено 29 июня 2002 года.





## Русское

Из Калининграда по 193-ей автодороге следует ехать в направлении Приморска. В Приморске за железнодорожным вокзалом надо пересечь железнодорожный переезд и резко свернуть направо. Следует проехать водонапорную башню по 192-ой автодороге в направлении Светлогорска. В

Русском, непосредственно напротив российского монумента, находится вход на воинское захоронение.

Кладбище Гермау (Русское) было заложено немецкими войсками ещё во время Второй мировой войны. Изначально здесь было захоронено 201 павших.

По инициативе российской стороны эта территория вместе с гражданским кладбищем была перестроена в первое сборное кладбище в пределах Российской Федерации и имеет на сегодняшний день площадь в 24 000 квадратных метра. Работы были начаты в 1992 году и закончились в 1995 году. До настоящего времени 4 431 погибших, которых Народный Союз перезахоронил с территории Земландии, обрели здесь свой последний покой.

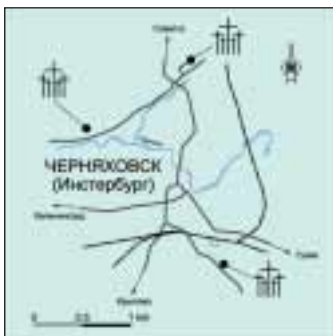
На территории кладбища покоится и большое количество гражданских лиц, которые погибли во время боёв в Земландии.

Кладбище было освящено 20 августа 1995 года.



## Черняховск

Из Калининграда по 229-ой автодороге следует ехать в направлении Киева, через 1,5 часа езды достигнешь Черняховска. Там, на первом большом перекрёстке со светофором надо свернуть направо. Следует ехать вдоль железнодорожного полотна, потом следовать через первый железнодорожный туннель по 197-ой автодороге в направлении Крылово. На выезде из центра города, прямо по левую сторону от 197-ой автодороги находится воинское захоронение.

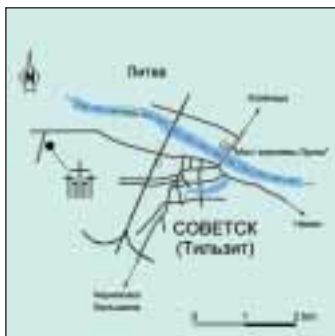


На окраине города Черняховска, на территории бывшего гражданского кладбища на котором со времён Первой мировой войны покоятся 556 немцев, пять румын и 165 русских, возникло сборное кладбище для всех найденных погибших немецких военнослужащих в восточной части бывшей Восточной Пруссии. Изначально кладбище имело площадь в 17 000 квадратных метров. Из-за большого количества ожидаемых дополнительных захоронений площадь кладбища была увеличена до 27 000 квадратных метров.

За время с 1942 по 1948 годы здесь было захоронено 2 100 погибших. До настоящего времени произведено 6 521 захоронения.

Кладбище было освящено 6 июля 1996 года.





## Советск

На лесном кладбище в Советске существует почётное захоронение времён Первой мировой войны, где захоронены 514 немецких и 486 русских погибших, а также и румынские погибшие. Во время Второй мировой войны

Тильзит/Советск превратился в город госпиталей. Умерших от ран, а также и жертв бомбардировок хоронили на этом кладбище. Кладбище сровняли с землёй после 1945 года. Тут существовал газон, без каких-либо разметок и указаний на существование кладбища и могил. В 1994 году кладбище в рамках проведения молодёжных лагерей было восстановлено на временной основе.

Согласно планам Народного Союза территория кладбища в 2004/2005 годах была огорожена, были установлены символические группы крестов, а также и поминальное место с высоким крестом. Так-как не имелось каких-либо документов времён войны касательно месторасположения немецких солдатских могил, и данные относительно количества захороненных были противоречивы, то служба перезахоронений Народного Союза провела соответствующие исследования в 2005 году. Удалось эксгумировать 740 погибших и захоронить их всех вместе на особом участке кладбища.

На поминальном месте были установлены гранитные стелы с именами 954 идентифицированных погибших. Кладбище было





## Кладбища военнопленных

Список восстановленных кладбищ военнопленных на территории Российской Федерации:

Область	Кладбище	Количество захороненных
Астраханская	станция Астрахань	3 223
	Нижний Баскунчак	167
	Лопатино	359
Ивановская	Южа	19
	Лежнево	444
	Мугреево	70
	Талицы	127
Ярославская	Чернцы	30
	Чебаково	400
Екатеринбургская	Углич	419
	Алапаевск	351
	Артемовский	131
	Асбест	153
	Березовский	116
	Дегтярский I	217
	Изоплит	167
	Каменск-Уральский	203
	Краснотуринск	221
	Левиха	58
	Ливиха	
	Молва	270
	Нижне-Исетск	48
	Нижний-Тагил I	1 140
	Октябрьский	97
	Первомайский II	116
	Реж	437
	Талица	396
	Талка – Первоуральск	
	Черемшанка	89
Восточный	21	
Калининградская	Багратионовск	
Карелия	Петрозаводск-Пески	1 036
Кемеровская	Абагур	34
	Анжеро-Судженск I	122
	Анжеро-Судженск II	28
	Андреевский	
	Киселевск	182
	Ленинск Кузнецкий	344
	Новокузнецкий	273
	Рудничный	
	Тепличный	1 047
	Кировская	Быстряги
Краснодарский край	Рудничный	3 779
	Новокубанск-Седьмой	300
	Отделение	300
	Садовый хутор	64
	Заречный	2 083

<b>Область</b>	<b>Кладбище</b>	<b>Количество захороненных</b>	
Красноярский край	Кура 5	47	
	Шадринск	85	
Курганская	Сапогово, село Искра	1 419	
Курская	Бокситогорск I	392	
	Колпино	254	
	Коммунар	122	
	Кронштадт	46	
	Прусинская горка	29	
	Сестрорецк	112	
	Свирь-3	169	
	Липецкая	Лебедян	39
	Мари-Эл	Трокурово	29
		Краснооктябрьск	30
Московская	Волжск	591	
	Большево	222	
	Кошино	82	
	Красногорск	211	
	Мишерон	89	
	Москва	2 284	
	Ожерелье	42	
	Пожога	49	
	Радовицы	65	
	Санарский		
	Шатурторф	125	
	Серпухов I	220	
	Тугалесс	70	
	Вертячево	22	
Мурманская	Кандалакша I и II	1 000	
	Мочегорск	289	
Новгородская	Оранки	1 400	
	Боровичи-Шиботово	904	
	Егла	389	
Новосибирская	Ленинский		
	Мирный	69	
	Новосибирск	254	
	Заельцовский	273	
Перьмская	Березняки		
Псковская	Великие Луки	260	
Рязаньская	Рязань-Дягелево	532	
	Триекурово		
	Тума I	193	
Саратовская	Аткарск	792	
	Саратов I	655	
	Саратов II	564	
Тамбовская	Вольск I	3 174	
	Вольск II	278	
	Кирсанов	1 555	
	Моршанск I	4 751	
	Моршанск II	3 000	
Тамбовская	Тамбов / Рада	24 000	
	Тамбов	2 998	
Татарстан	Арск	1 906	
	Елабуга	621	
	Казань	7	

Область	Кладбище	Количество захороненных
Тюменская	Зеленодольск	1 839
	Тюмень	138
Челябинская	Аша	421
	Карабах	500
Удмуртия	Пласт	91
	Потанино	259
	Глазов I	
	Глазов II	275
	Киснер	62
	Лынга I	211
	Лынга II	30
	Можга I	1 906
	Нижняя Кузьма	
	Петропавлово I	30
	Петропавлово II	76
Ульяновская	Пудем	35
	Саркус	76
	Инза	274
	Николаевка	800 – 1 000
Владимирская	Ульяновск	1 547
	Камешково	1 611
	Нетиенен	



## Народный Союз Германии по уходу за военными могилами ...

- ... ухаживает за немецкими воинскими захоронениями здесь в России и в почти 100 странах мира.
- ... помогает родственникам погибших в выяснении военных судеб и поиске могил.
- ... интенсивно сотрудничает с момента открытия границ в 1990 году со странами Восточной Европы.
- ... перезахоранивает останки погибших времён войны на центральные сборные кладбища.
- ... выступает своей работой за взаимопонимание и примирение с бывшими противниками.
- ... приобщает молодежь к работе на воинских захоронениях, чтобы она лучше понимала и осознавала последствия войны, а также и важность работы во имя мира.
- ... финансирует свою работу почти исключительно из членских взносов и пожертвований.

Он благодарен Вам и за Вашу посильную помощь!

Счёт для пожертвований: 3 222 999  
Коммерцбанк Касселя, БИК 520 400 21



Народный Союз Германии по  
уходу  
за военными захоронениями  
солнечный проспект 1  
34266 Нистеталь

телефон: +49(0)561-7009-0  
телефакс: +49(0)561-7009-221  
интернет: [www.volksbund.de](http://www.volksbund.de)